

**STRATEGICKÝ ROZVOJOVÝ  
PLÁN MĚSTYSE  
CERHOVICE  
2019–2029**





## Obsah

<b>1. Úvod</b> .....	<b>3</b>
<b>2. Charakteristika obce</b> .....	<b>4</b>
<b>2.1. Základní údaje</b> .....	<b>4</b>
<b>2.2. Popis obce a jejího okolí</b> .....	<b>7</b>
<b>2.3. Komunitní život v obci</b> .....	<b>11</b>
<b>2.4. Infrastruktura obce</b> .....	<b>14</b>
<b>2.5. Hospodářství obce</b> .....	<b>18</b>
<b>2.6. SWOT analýza</b> .....	<b>26</b>
<b>3. Rozvojový plán – seznam projektů</b> .....	<b>29</b>
<b>3.1. Priorita č. 1 – Občanská vybavenost</b> .....	<b>29</b>
<b>3.1.1. Sběrné místo</b> .....	<b>29</b>
<b>3.1.2. Kuchyně MŠ</b> .....	<b>29</b>
<b>3.1.3. Vybudování tělocvičny</b> .....	<b>30</b>
<b>3.1.4. Dům s pečovatelskou službou</b> .....	<b>30</b>
<b>3.2. Priorita č. 2 – Rekonstrukce radnice</b> .....	<b>30</b>
<b>3.2.1. Rekonstrukce radnice</b> .....	<b>30</b>
<b>3.3. Priorita č. 3 – Technická infrastruktura</b> .....	<b>30</b>
<b>3.3.1. Veřejné osvětlení</b> .....	<b>30</b>
<b>3.3.2. Rekonstrukce ČOV</b> .....	<b>30</b>
<b>3.4. Priorita č. 4 – Vodní díla</b> .....	<b>30</b>
<b>3.4.1. Požární nádrž</b> .....	<b>31</b>
<b>3.5.1. Chodníky</b> .....	<b>32</b>



## 1. Úvod

Strategický rozvojový plán městyse Cerhovice je základním programovacím a koncepčním dokumentem, prostřednictvím něhož obec plánuje realizaci svých budoucích aktivit v oblasti rozvoje. Aktivity jsou plánovány v horizontu deseti let.

K Strategickému rozvojovému plánu obce bude přihlíženo při plánování investic a sestavování rozpočtu obce. Umožní tak naplňovat vizi obce a přispěje k vylepšení koordinace plánovaných aktivit v obci.

### **Účel a význam plánu rozvoje:**

Hlavním účelem je poskytnout nástroj pro řízení rozvoje obce. To znamená vytvořit harmonogram akcí, systém monitorovacích ukazatelů a navrhnout strukturu financování tak, aby byla zajištěna co nejvyšší míra transparentnosti při řízení rozvoje území.

Plán rozvoje je tedy dokumentem, jehož účelem je řádně a jednoznačně informovat veškeré subjekty (občany i firmy) o záměrech zastupitelstva ohledně směřování budoucího vývoje a ve spolupráci s nimi stanovit dobrovolně závazné mantinely rozvoje, které zabrání schvalování náhodných a nekonceptních akcí, čímž se sníží nejen manažerské riziko současného a budoucího zastupitelstva, ale i všech ostatních subjektů, kteří plánují jakoukoliv činnost v zájmovém území obce.

Dále je plán rozvoje vhodnou pomůckou při řízení financí a rozpočtu obce, která umožňuje snadnější přístup k dotačním zdrojům, protože žadatelé o dotaci umožňuje poukázat, že při realizaci investiční (neinvestiční) akce se nejedná o nahodilou činnost, ale o akci, která je součástí koncepčního rozvoje obce.

Strategický rozvojový plán městyse Cerhovice by se měl stát otevřeným dokumentem, který bude reagovat na aktuální situaci jak v obci, tak ve společnosti. Zastupitelstvo by mělo tento plán alespoň jednou do roka revidovat a aktualizovat.

### **Obec si stanovila svoje základní priority:**

- Priorita č. 1 – Občanská vybavenost
- Priorita č. 2 – Rekonstrukce Radnice
- Priorita č. 3 – Technická infrastruktura
- Priorita č. 4 – Vodní díla
- Priorita č. 5 – Chodník Plzeňská
- Priorita č. 6 – Chodník Pražská



## 2. Charakteristika obce

### 2.1. Základní údaje

#### Kontaktní informace obce:

Název:	Městys Cerhovice
Adresa:	nám. Kapitána Kučery 10, 267 61 Cerhovice
IČO:	00233196
Právní forma:	801 - Obec
OKEČ:	751100 - Všeobecné činnosti veřejné správy
Datum vzniku:	1.7.1973
Základní územní jednotka:	531138 - Cerhovice
Statutární zástupce:	Jakub Hendrich, starosta městyse pro volební období 2022-2026

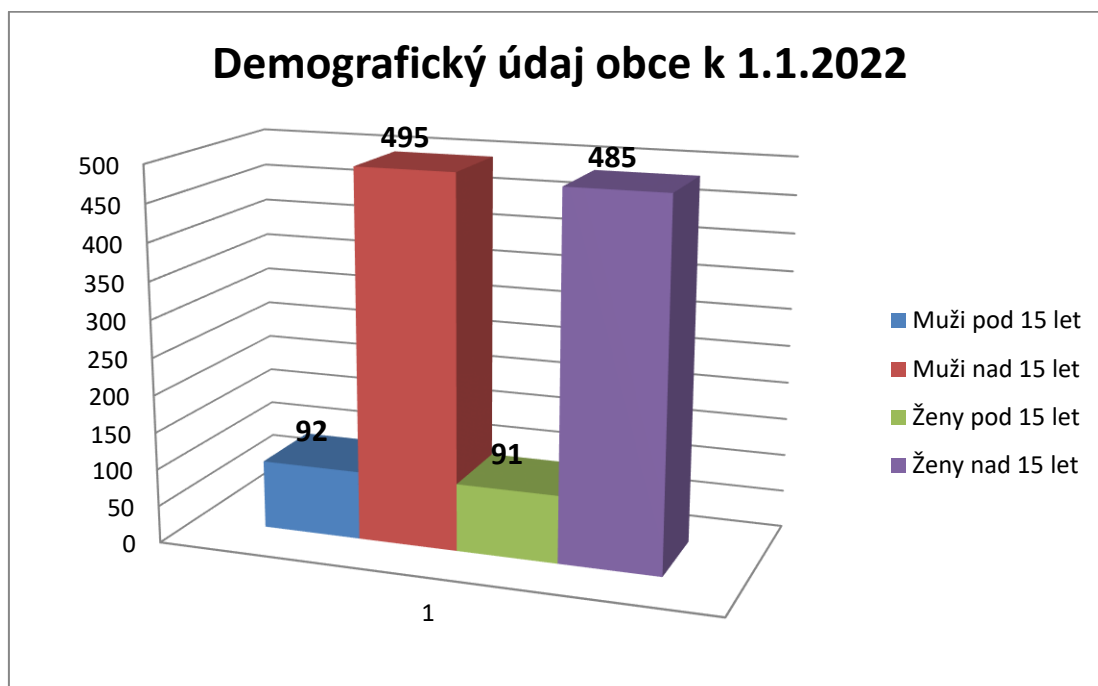
#### Základní statistické údaje:

Počet obyvatel k 1. 1. 2022:	1 163
Pošta:	ANO
Mateřská škola:	ANO
Základní škola:	ANO
Plynovod:	ANO
Kanalizace včetně ČOV:	ANO
Veřejný vodovod:	ANO
Sbor dobrovolných hasičů:	ANO
Stavební úřad:	Městský úřad Žebrák – Stavební úřad
Finanční úřad:	Územní pracoviště v Hořovicích
Úřad Práce:	Úřad práce – Kontaktní pracoviště Beroun
Živnostenský úřad:	MÚ Hořovice – Odbor obecní živnostenský úřad
Pověřená obec:	Město Hořovice
ORP:	Město Hořovice



### Obyvatelstvo:

V obci v současnosti žije (k 1. 1. 2022) 1 163 obyvatel. Obyvatelstvo v obci se skládá (k 31. 12. 2021) z 243 dětí a 920 mladistvých či dospělých. Od prvního sběru demografických dat, v roce 1971, kdy počet obyvatel byl 867 je zaznamenán výrazný nárůst populace, a to i díky připojení obce Třenice, v roce 1980 spolu s 204 obyvateli.

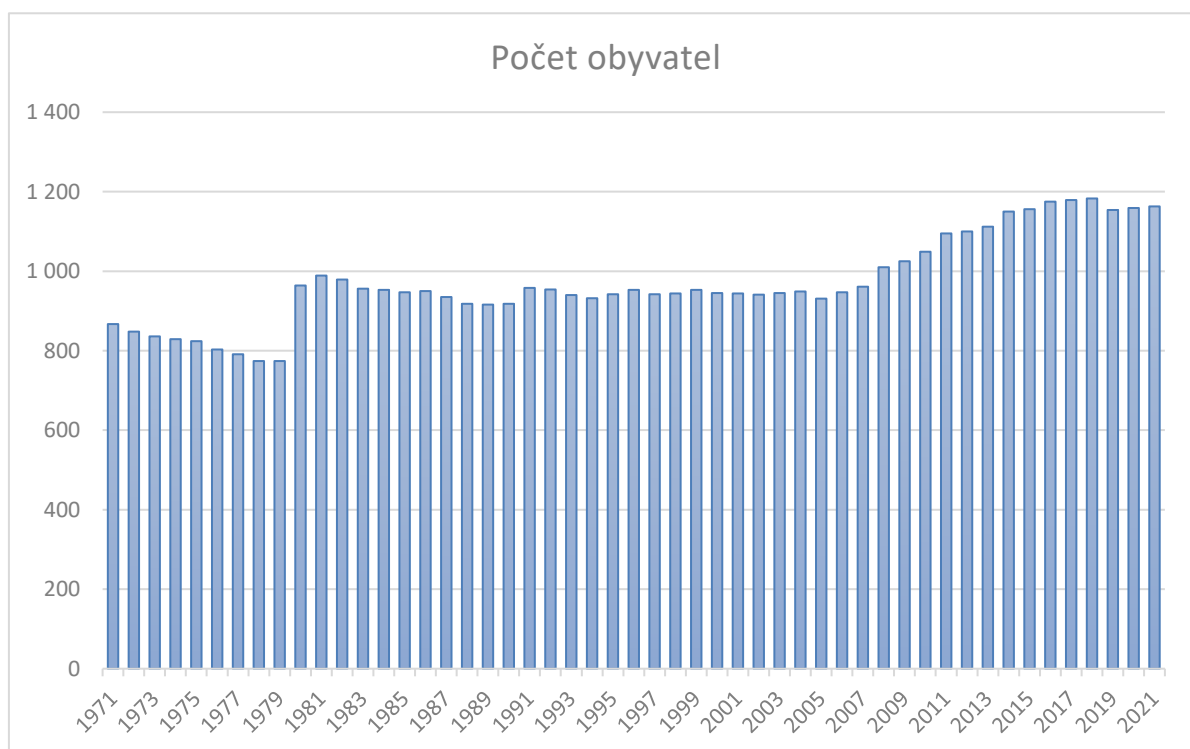


### Vývojová tabulka obyvatel v letech 1991–2019:

<b>Rok:</b>	1991	1992	1993	1994	1995	1996	1997	1998
<b>Počet obyvatel:</b>	958	954	940	932	942	953	942	944
	<b>1999</b>	2000	2001	2002	2003	2004	2005	2006
	<b>953</b>	945	944	941	945	949	931	947
	<b>2007</b>	2008	2009	2010	2011	2012	2013	2014
	<b>961</b>	1010	1025	1049	1095	1100	1112	1150
	<b>2015</b>	2016	2017	2018	2019	2020	2021	2022
	<b>1156</b>	1175	1179	1183	1154	1159	1163	1160



Graf počtu obyvatel od roku 1971 do roku 2022.

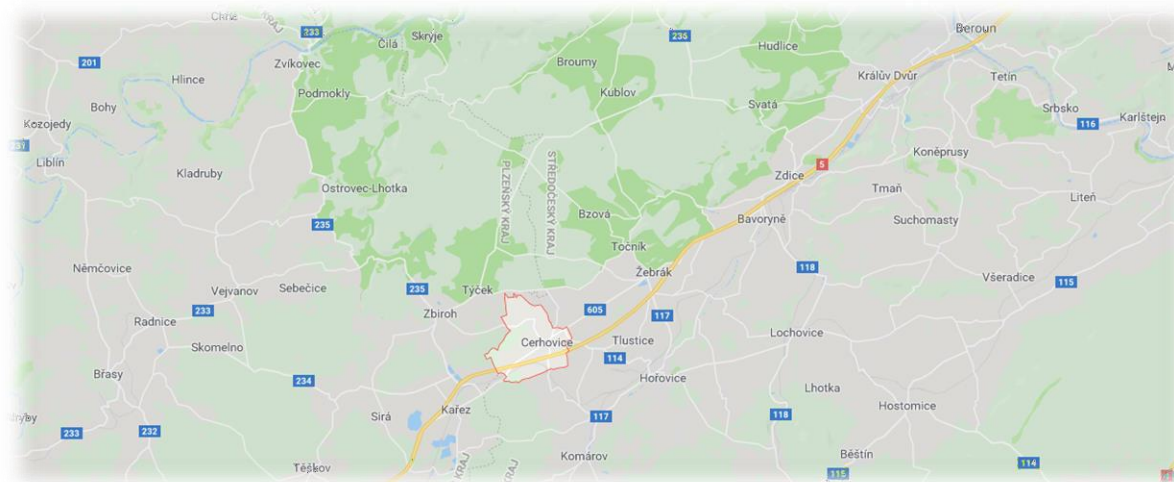


Vzhledem k velikosti obce je pozvolný nárůst obyvatel zcela přirozený. Obec se snaží zajistit lepší technickou i sociální vybavenost pro své občany a docílit tak nadstandartní životní úrovně i pro navýšení zájmu o život v ní. Důkazem je i tento strategický rozvojový plán.



## 2.2. Popis obce a jejího okolí

Městys Cerhovice leží jihozápadně od středu okresu Beroun. Vzdálenost obce od okresního města Beroun je 23 km směrem na jihozápad. 6 km východně od obce leží pověřená obec – Město Hořovice a 6 km západně od obce leží město Zbiroh.



Přes katastrální území obce protéká Cerhovický potok, který se dále vlévá do Stroupínského potoka u obce Záluží.

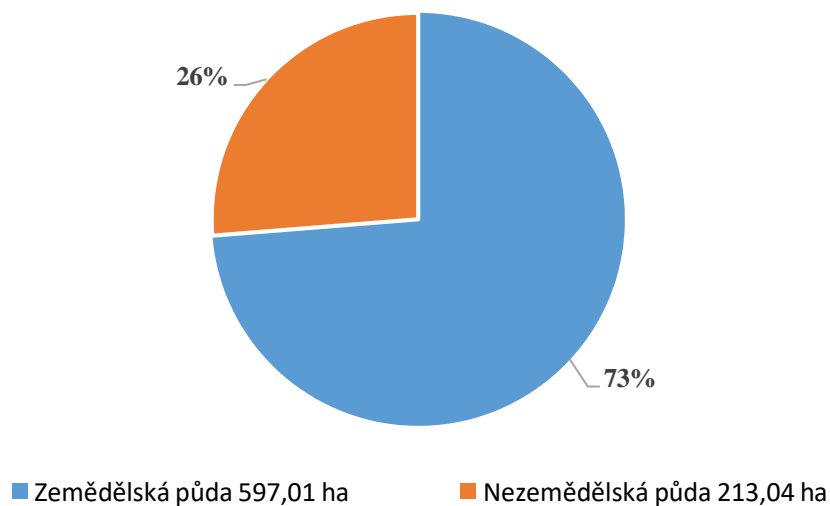
<b>Druhy pozemků (ha)</b>					
	<b>31.12.2016</b>	<b>31.12.2017</b>		<b>31.12.2016</b>	<b>31.12.2017</b>
<b>Zemědělská půda</b>	<b>597,34</b>	<b>597,01</b>	<b>Nezemědělská půda</b>	<b>212,71</b>	<b>213,04</b>
<b>Orná půda</b>	442,81,86	442,58	<b>Lesní pozemek</b>	102,60	102,60
<b>Zahrada</b>	22,31	22,22	<b>Vodní plocha</b>	7,41	7,41
<b>Trvalý travní porost</b>	123,26	123,26	<b>Zastavěná plocha a nádvoří</b>	23,90	24,00
<b>Ovocný sad</b>	8,95	8,95	<b>Ostatní plocha</b>	78,80	79,03
			<b>Celková výměra</b>	<b>810,05</b>	<b>810,05</b>

*Druhy pozemků na katastrálním území městyse Cerhovice, porovnání konce roku 2017 s rokem 2016.*

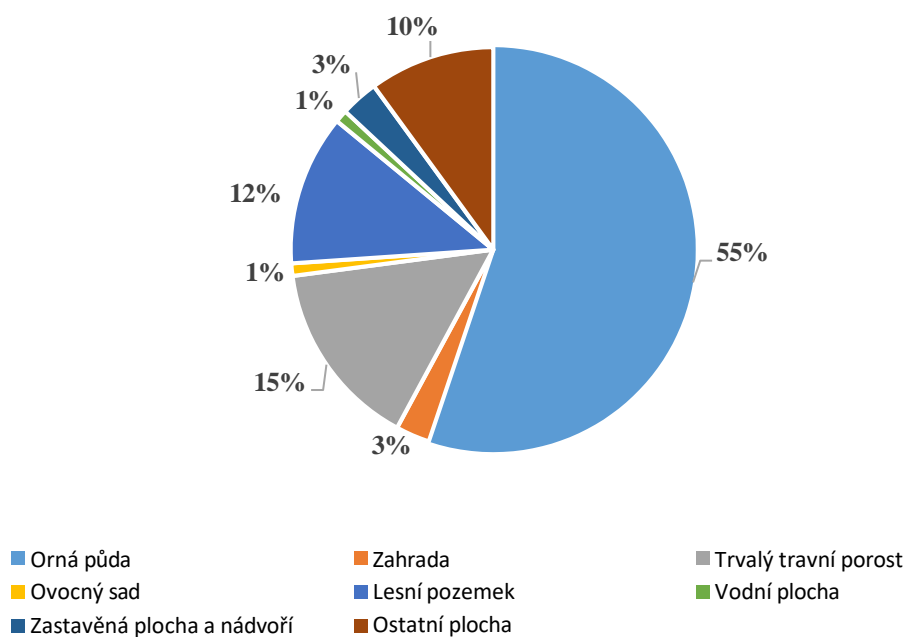


**Poměr pozemků v obci k roku 2017, na katastrálním území městyse Cerhovice.**

**Poměr zemědělské a nezemědělské půdy k roku 2017**



**Poměr všech druhů pozemků v obci k roku 2017**







## Historie městyse Cerhovice

Cerhovice byly založeny před rokem 1275. Podle dochované písemnosti patřily tehdy jako trhová ves panství Sulislavu z Trnovan a to téměř do konce 14. století. Z této doby pochází farní kostel Sv. Martina. Tato nejstarší stavba se nedochovala. Nynější chrám je z 15. století a později barokně přestavěn. Cerhovice přešli koncem 14. století pod správu nejprve žebráckého a později točnického panství. Povýšení na městečko privilegiem krále Vladislava II. 24. února 1516. Při tomto aktu získali Cerhovičtí znak, zlatý štít v horní části jelen a ve spodní medvěd. Vedle erbu udělil panovník četné výsady jako právo vařit pivo. V této době vznikl jeden ze dvou již zaniklých pivovaru. Cerhovice zaznamenaly v 16. století značný rozkvět. Po smrti krále Vladislava II. došlo k zastavování hradu, mezi jinými také Točniku. Cerhovice získal do vlastnictví Jan z Lobkovic, který uzavřel 23. dubna 1557 kupní smlouvu s Ferdinandem I. Zřejmě z této doby pocházejí změny v erbu Cerhovic. Tato podoba znaku si zachovává zlatý štít, v němž stojí dvojice věží a mezi nimi je lobkovický erb a nad ním se vztyčuje jelen. Smrtí Bohuslava Havla z Lobkovic v roce 1595 skončila vláda tohoto rodu nad Cerhovicemi. Ladislav z Lobkovic účastník příprav povstání proti králi, se útekem z Cech zachránil, ale majetek mu byl zkonfiskován. A tak Cerhovice znovu připadly králi.

Začátkem 17. století vnikla v Cerhovicích poštovní stanice. Brzy přišla třicetiletá válka a Cerhovice byly několikrát vydrancovány a poničeny požáry. Během války dostali Cerhovičtí další královský majestát, značné zkracující jejich dosavadní robotní povinnosti. Vysílené městečko dál prudce upadalo. V roce 1674 zasáhla městečko epidemie moru a čtyři roky nato vypukl velký požár. Dne 8. května obdrželi Cerhovičtí od císaře Leopolda I. nové privilegium, které rozšířilo staré výsady o povolení prodeje soli a kořalky a právo soudit na radnici přestupky do určitého rozsahu. 18. století, doba napoleonských válek se Cerhovic nijak zvlášť nedotklo. Po otevření železniční trati z Prahy do Plzně v roce 1862 se ze zemské silnice vytráceli formani. Cerhovicke zájezdní hostince ztrácely hosty. Trhy ochabovaly. Oživení slibovalo 19. století. Tehdy vznikly v Cerhovicích dva nové podniky: luxusní hotel Železité lázně, vanovými koupelemi s vodou ze zdejšího železitého pramene a Mayerův pivovar jako konkurent původnímu pivovaru z 16. století. Špatně prosperující hotel s lázněmi zanikl nedlouho po první světové válce. Starý pivovar sehrál důležitou úlohu v odboji za druhé světové války. Po rozdrčení vojenské organizace Obrana národa na Berounsku a Hořovicku v únoru až červnu roku 1940 zde majitel pivovaru bývalý legionář Čeněk Šillinger udržoval středisko odporu s ilegální vysílačkou. Tu obsluhoval František Peltán, někdejší spolupracovník legendárních Tří králů (Balabán, Mašín a Morávek). Jeho buňku nakonec zlikvidovalo gestapo. Dne 30. června 1942 přepadlo pivovar. Fr. Peltánovi se podařilo uniknout (ne však nadlouho, později jej



gestapo dopadlo a v přestřelce v Praze padl), C. Šillinger zastřelil jednoho gestapáka a jednoho těžce postřelil, když se pokoušeli přelézt vrata pivovaru. Poté vyskočil z okna a dal se na útek přes pole směrem na Drozdov. Gestapáci odvázáli jeho psa, který se vydal po stopě svého pána a v tomto směru postřelovali pole z kulometu. Čeňka Šillingera jedna ze střel zasáhla, raněný věděl, že není úniku, ale než padnout do spáru gestapa volil smrt vlastní zbraní. Jeho manželku Bohdanu gestapo popravilo na Pankráci.

Nejstarším a nejvýznamnějším dokumentem je listina krále Otakara II. vydaná na Křivoklátě 19. prosince roku 1275, týkající se rozdělení majetku mezi Bohuslavem a Sulislavem, syny zemřelého Sulislava z Trnovan. Tento pergamen je nejen první písemnou zmínkou o Cerhovicích, ale prvním písemným dokumentem, v němž se objevuje jméno Podbrdská.

### Kostel sv. Martina

Kostel sv. Martina v Cerhovicích je zmiňován již r. 1362 jako gotická stavba. Současnou podobu mu dala barokní přestavba podle plánů Tomáše Haffeneckera z r. 1730. Je to jednodílná orientovaná obdélná stavba s mohutnou hranolovou věží při jižní straně lodi. Presbytář je polygonálně ukončen a opatřen opěráky a dvěma přístavky po stranách; je v něm dochována gotická křížová žebrová klenba, nástěnné malby s výjevy ze života světců pocházejí však až z let 1910-1911. Na klenbě lodi je nástěnný obraz Krista v zástupu světců, dílo Franze Ferd. Müllera z doby před r. 1735. Hlavní oltář je novogotický, čtyři oltáře boční jsou však barokní z 2. čtvrtiny 18. století, tedy z doby přestavby. Barokního původu je rovněž cínová křtitelnice.

Cerhovický kostel sv. Martina byl až do r. 2006 kostelem farním, od té doby je kostelem filiálním ve farnosti Žebrák. Konají se v něm však dvakrát týdně pravidelné bohoslužby.

Před kostelem u presbytáře stojí rokoková socha sv. Jana Nepomuckého z r. 1788.



*Kostel sv. Martina*



### 2.3. Komunitní život v obci

Městys Cerhovice pořádá, ve spolupráci s místními spolky různorodé akce, které přispívají k posilování vzájemných vztahů mezi občany. Mezi tradiční akce pak patří například – Mikulášská nadílka, Masopust, pálení čarodějnic a různé sportovní vyžití. Obec se snaží aktivně podílet na udržení i vzniku nových aktivit pro dospělé i děti.

#### Mikulášská nadílka





Masopust





Josefský běh



Čarodějnice





## 2.4. Infrastruktura obce

### Kanalizace a čistička odpadních vod (ČOV):

Městys Cerhovice má vybudovanou splaškovou kanalizace po celém území. Kanalizace včetně čističky odpadních vod byla vybudována za pomoci fondu operačního fondu životního prostředí. Zastupitelstvo plánuje do budoucna rekonstrukci ČOV (navýšení kapacity a modernizace).

Dešťové vody z části obce jsou odváděny dešťovou kanalizací.

### Veřejný vodovod:

Městys Cerhovice je zásoben z vodovodu pro veřejnou potřebu. Vodovo slouží pro zásobování pitnou vodou obyvatel. Vodovod má jedno tlakové pásmo. Jedním zdrojem vody je voda podzemní zachycovaná v pramenící jímce. Pramenní jímky jsou z betonových skruží. Druhým zdrojem vody je vrtaná studna, která tvoří rozhodující zdroj.

Ze zdroje vod – pramenní jímky proudí voda gravitačně do vodojemu 1x60m<sup>3</sup> umístěného v zastavěné části obce. Vodojem je zemní uvedený do provozu v roce 1909. Ve vodojemu je umístěna čerpací stanice (Qč 120l/s, H 50m)

Čerpací stanice slouží pro přečerpání vody do vodojemu Cerhovice.

Z vrtané studny je voda čerpána (Qč 120l/s, H 82m) do vodojemu. Čerpadlo ve vrtu je ovládáno z vodojemu v závislosti na hladině vody. Vodojem je dvoukomorový 2x250m<sup>2</sup>, zemní železobetonový. Ve vodojemu probíhá dávkován chlornanu sodného.

Vodojem je propojen s vodojemem v místní části Třenice, do kterého je v případě nedostatku vody z prameniště Třenice gravitačně přepuštěna voda. Voda z vodojemu proudí gravitačně do spotřebiště. Vodovodní síť je převážně z litinových trub. Poměrně velkou část tvoří ocel a plastové potrubí.

Majitelem i provozovatelem vodovodu je VaK Beroun, a. s.

V roce 2018 městys Cerhovice dokončil vodovodní přivaděč z Hořovic, jako rezervní zdroj v období sucha. Zdrojem přivaděče je pitná voda z Želivky.



Místní část Třenice je zásobena vodou z vodovodu pro veřejnou potřebu.

Majitelem i provozovatelem vodovodu je VaK Beroun, a. s.

Prameniště je západně nad místní částí. Jímání vody je ze dvou jímacích zářezů, které ústí do sběrné jímky, odkud proudí voda do odkyselovacího filtru vybudovaného v armaturní šachtě. Do vodojemu proudí gravitačně litinovým potrubím.

Vodojem je zemní, jednokomorový o objemu 1x30m<sup>3</sup>. Kapacita vodního zdroje je nevyhovující a z toho důvodu je přepouštěna voda z vodojemu Cerhovice propojovacím potrubím do vodojemu Třenice.

Místní část je zásobena gravitačně. Vodovod má jedno tlakové pásmo.

Kvalita vody je zabezpečována dávkováním chlornanu sodného.

### **Místní komunikace:**

Na území obce leží dálnice E50/D5 (spojující hlavní město Prahu s hranicí s Německem) a silnice druhé třídy II/605 (spojující rovněž hlavní město Prahu a Německo), II/114 (spojující městys Cerhovice a město Benešov). Obec má rozsáhlou síť místní komunikace. Obsluhu zastavěného území v jádru obce zajišťují místní obslužné komunikace a účelové cesty.

V obci a její blízkosti se nachází autobusové zastávky se spoji:

- 210034 (Město Zbiroh – Město Hořovice), autobus jezdí 5x v pracovních dnech.
- 210039 (Městys Cerhovice – Městys Komárov), autobus jezdí 3x v pracovních dnech.
- 210047 (Městys Cerhovice – Město Zdice), autobus jezdí 7x v pracovních dnech a 6x o víkendu.
- C81 (Městys Cerhovice – Obec Olešná), autobus jezdí 2x v pracovních dnech.
- C80 (Obec Strašice – Hl. m. Praha), autobus jezdí 1x v pracovních dnech a 2x o víkendu.
- C40 (Obec Olešná – Hl. m. Praha), autobus jezdí 3x v pracovních dnech a 1x o víkendu.

Na katastrálním území obce se nachází také vlaková zastávka. Přítomné vlaky obec spojují s městy Beroun, Plzeň či Zdice.

Vzhledem k dostupnosti autobusové a blízké vlakové dopravy, které obec spojují s velkými městy i hlavním městem Prahou, má obec dobře zajištěnou dopravní obslužnost pro své občany.



### **Občanská vybavenost:**

Obec disponuje rozsáhlou občanskou vybaveností, na jejím území naleznete základní i mateřskou školu, poštu, kadeřnictví, pohostinství, obchodní centrum, ordinace lékařů a mnoho jiných. Obec také podporuje vznik různých spolků, které zkvalitňují život v ní, jako například SDH Cerhovice, TJ Sokol Cerhovice či UNION Cerhovice.

S ohledem na těsnou blízkost měst Hořovice, Zbiroh a dobrého tahu, dálnice D5, na další města, je městys Cerhovice ideálním prostředím pro občany, kteří chtějí skloubit klidné prostředí s kvalitním životem.

Městys Cerhovice nadále plánuje s rozšiřováním technické i občanské infrastruktury.





### Podnikatelské subjekty

V městyse Cerhovice jsou také podnikatelské subjekty. K 31.12.2017 jsou to následovné:

	<b>Registrované podniky</b>	<b>Podniky se zjištěnou aktivitou</b>
<b>Celkem</b>	<b>294</b>	<b>152</b>
Zemědělství, lesnictví, rybářství	23	15
Průmysl celkem	33	19
Stavebnictví	33	18
Velkoobchod a maloobchod; opravy a údržba motorových vozidel	83	37
Doprava a skladování	12	5
Ubytování, stravování a pohostinství	15	10
Informační a komunikační činnosti	4	4
Peněžnictví a pojišťovnictví	4	.
Činnosti v oblasti nemovitostí	7	3
Profesní, vědecké a technické činnosti	30	21
Administrativní a podpůrné činnosti	8	.
Veřejná správa a obrana; povinné sociální zabezpečení	2	1
Vzdělávání	5	3
Zdravotní a sociální péče	3	2
Kulturní, zábavní a rekreační činnosti	7	5
Ostatní činnosti	21	9



## 2.5. Hospodářství obce

Zastupitelstvo se skládá z 15 členů.

**Zastupitelstvo městyse Cerhovice volební období 2022-2026**

<b>Jméno a příjmení člena zastupitelstva</b>	<b>Funkce</b>
<b>Jakub Hendrich</b>	<b>Starosta</b>
<b>Petr Frei</b>	<b>Místostarosta</b>
<b>Adam Šlechta</b>	<b>Radní</b>
<b>Mgr. Kateřina Čapková</b>	<b>Radní</b>
<b>Mgr. Markéta Legemzová</b>	<b>Radní</b>
<b>Bc. Radek Hebeda</b>	<b>Zastupitel</b>
<b>Karel Holeček</b>	<b>Zastupitel</b>
<b>Patrik Jedlička</b>	<b>Zastupitel</b>
<b>Monika Hnízdilová, Dis</b>	<b>Zastupitel</b>
<b>Milan Kára</b>	<b>Zastupitel</b>
<b>Josef Křížek</b>	<b>Zastupitel</b>
<b>Ivo Kulmon</b>	<b>Zastupitel</b>
<b>Ing. Jiří Mach</b>	<b>Zastupitel</b>
<b>Zdeňka Popová</b>	<b>Zastupitel</b>
<b>Mgr. Daniela Vršatová</b>	<b>Zastupitel</b>



<b>Finanční Výbor</b>	<b>Funkce</b>
Adam Šlechta	Předseda
Patrik Jedlička	Člen
Albert Hendrich	Člen

<b>Kontrolní Výbor</b>	<b>Funkce</b>
Zdeňka Popová	Předsedkyně
Milan Kára	Člen
Mgr. Markéta Legemzová	Členka

<b>Kulturní Komise</b>	<b>Funkce</b>
Monika Hnízdilová, Dis	Členka
Bc. Radek Hebeda	Člen

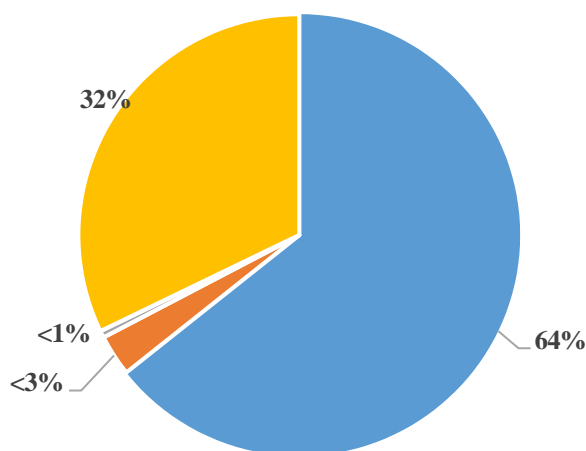
<b>Školská Rada</b>	<b>Funkce</b>
Josef Křížek	Člen
Ing. Jiří Mach	Člen

### **Rozpočet obce:**

Městys Cerhovice si na rok 2023 schválila rozpočet ve výši 29.120.064.00,- Kč. Rozpočet byl schválen jako schodkový, schodek 7.000.000,-Kč je kryt z přebytku hospodaření minulých let. Rozpočet se skládal z daňových (19.058.598,- Kč), nedaňových (1.340.466,- Kč), kapitálových (90.000,- Kč) a přijatých transferů (1.631.000,- Kč).



## Příjmy do rozpočtu obce za rok 2018



■ Daňové 19.058.598 Kč ■ Nedaňové 1.340.466,35 Kč ■ Kapitálové 90.000 Kč ■ Transfery 1.631.000,00 Kč

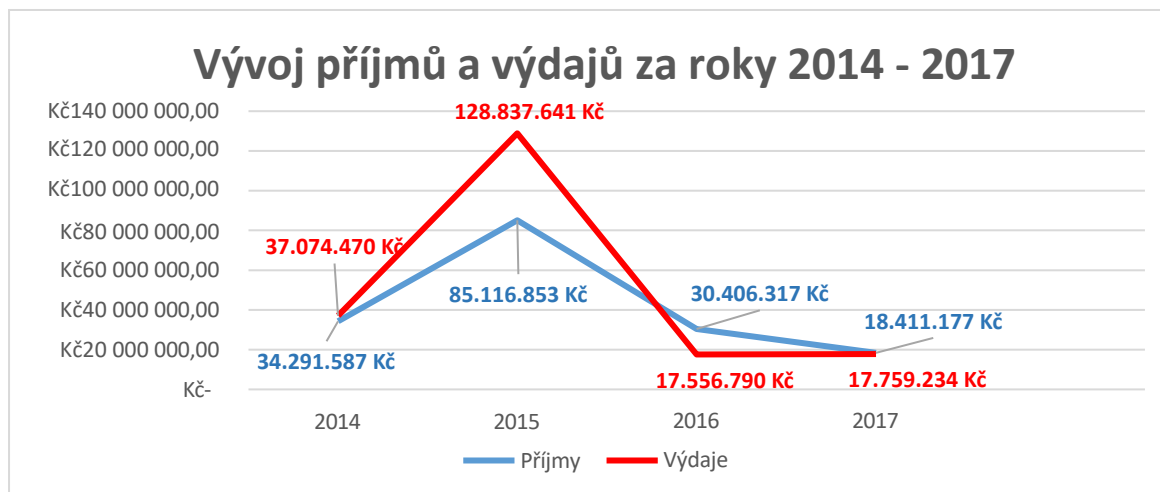
Za rok 2022 a rok 2023 došlo ke značnému navýšení financí ZŠ a MŠ Cerhovice oproti letům minulých s dalšími výdaji se počítá na opravu chodníku v ulici Plzeňská.

### Výdaje na rok 2023:

Ozdrav. hosp. zvířat, polních a spec. plodin a zvl. veterinár. péč	32 000,00 Kč
Silnice	3 427 000,00 Kč
Bezpečnost silničního provoz	70 000,00 Kč
Ostatní záležitosti v silniční dopravě	12 000,00 Kč
Dopravní obslužnost veřejnými službami	248 500,00 Kč
Pitná voda	242 500,00 Kč
Odvádění a čištění odpadních vod a nakládání s kaly	136 000,00 Kč
ZŠ a MŠ Cerhovice	9 587 000,00 Kč
Ostatní záležitosti základního vzdělávání	20 000 Kč
Činnosti knihovnické	20 500 Kč
Pořízení, zachování a obnova hodnot kulturního	60 000,00 Kč
Ostatní záležitosti kultury a sděl. Prostředků	5 000,00 Kč



Ostatní záležitost kultury, církví a sděl. Prostředků	181 300,00 Kč
Sportovní zařízení	23 000,00 Kč
Ostatní tělovýchovná činnost	364 000,00 Kč
Využití volného času dětí a mládeže	141 500,00 Kč
Ostatní zájmová činnost a rekreace	133 000,00 Kč
Ochrana obyvatelstva	5 000,00 Kč
Pomoc zdravotně postiženým	12 000,00 Kč
Nebytové hospodářství	40 000,00 Kč
Veřejné osvětlení	1 290 667,00 Kč
Pohřebnictví	102 000,00 Kč
Územní plánování	0,00 Kč
Komunální služby a územní rozvoj jinde nezařazené	2 502 167,00 Kč
Sběr a svoz komunálních odpadů	2 839 000,00 Kč
Péče o vzhled obcí a veřejnou zeleň	238 500,00 Kč
Ostatní činnosti k ochraně přírody a krajiny	10 000,00 Kč
Ostatní sociální pomoc dětem a mládeži	7 000,00 Kč
Osobní asistence, pečovat. služba a podpora samostat. bydlení	81 600,00 Kč
Ostatní služby a činnosti v oblasti sociální prevence	7 500,00 Kč
Činn. orgánů kriz.říz.na úz. úrovni a dal. úz. sp. úřadů v obl. kr	16 000,00 Kč
Bezpečnost a veřejný pořádek	65 159,00 Kč
Požární ochrana – dobrovolná část	123 050,00 Kč
Zastupitelstva obcí	1 830 000,00 Kč
Volba prezidenta republiky	26 500,00 Kč
Činnost místní správy	1 990 100,00 Kč
<b>Výdaje celkem</b>	<b>25 824 384,00 Kč</b>



*\*Výše příjmů a výdajů je zaokrouhlena na celá čísla nahoru.*

Městys Cerhovice se již několik let snaží udržet přebytkový rozpočet, což je jasným důkazem dobrého hospodaření s penězi zastupitelstvem obce, která je pak schopna financovat deficitní rozpočty jako například v roce 2014 či 2015 (budování splaškové kanalizace). Obec se snaží získávat finanční prostředky z dotačních fondů, které pomáhají ke zkvalitnění života v obci a posílení obecní infrastruktury. Obec je tedy schopna financovat případné spoluúčasti dané dotačními fondy.

**Soustava informativních a monitorujících ukazatelů (SIMU):**

Monitoring hospodaření obcí je založen na sledování soustavy informativních a monitorujících ukazatelů (SIMU) u jednotlivých obcí a jimi zřízených příspěvkových organizací, přičemž za zásadní ukazatele jsou považovány ukazatel celkové likvidity a ukazatel podílu cizích zdrojů k celkovým aktivům. Výsledky městyse Cerhovice za roky 2014–2017 jsou následující:

<b>Informační ukazatel</b>	<b>Rok 2017</b>	<b>Rok 2016</b>	<b>Rok 2015</b>	<b>Rok 2014</b>
Počet obyvatel obce	1 175	1 156	1 150	1 112
Příjem celkem (po konsolidaci)	18.411.177 Kč	30.406.317 Kč	85.116.853 Kč	34.291.587 Kč
Úroky	0 Kč	0 Kč	0 Kč	0 Kč
Uhrazené splátky dluhopisů a půjčených prostředků	0 Kč	0 Kč	0 Kč	0 Kč
Dluhová služba celkem	0 Kč	0 Kč	0 Kč	0 Kč
Ukazatel Dluhové služby	0,00 %	0,00 %	0,00 %	0,00 %
Aktiva celkem	313.229.489 Kč	313.544.755 Kč	373.342.138 Kč	227.868.640 Kč
Cizí zdroje	1.345.569 Kč	3.022.540 Kč	84.671.275 Kč	18.101.926 Kč
Stav na bankovních účtech celkem	20.441.596 Kč	34.886.104 Kč	21.559.897 Kč	60.395.441 Kč
Úvěry a komunální dluhopisy	0 Kč	0 Kč	0 Kč	0 Kč
PNFV a ostatní dluhy	0 Kč	0 Kč	0 Kč	0 Kč
Zadluženost celkem	0 Kč	0 Kč	0 Kč	0 Kč
Podíl zadluženosti na cizích zdrojích	0,00 %	0,00 %	0,00 %	0,00 %
Oběžná aktiva	36.312.168 Kč	36.862.973 Kč	105.004.612 Kč	76.371.423 Kč
Krátkodobé závazky	1.345.569 Kč	3.022.540 Kč	1.996.039 Kč	2.439.848 Kč
<b>Monitorující ukazatel</b>				
<b>Podíl cizích zdrojů k celkovým aktivům</b>	<b>0,43 %</b>	<b>0,96 %</b>	<b>22,68 %</b>	<b>7,94 %</b>
<b>Celková likvidita</b>	<b>26,99</b>	<b>12,20</b>	<b>52,61</b>	<b>31,30</b>



Výsledky městyse Cerhovice za roky 2019-2022 jsou následující.

<b>Informační ukazatel</b>	<b>Rok 2022</b>	<b>Rok 2021</b>	<b>Rok 2020</b>	<b>Rok 2019</b>
Počet obyvatel obce				
Příjem celkem (po konsolidaci)				
Úroky				
Uhrazené splátky dluhopisů a půjčených prostředků				
Dluhová služba celkem				
Ukazatel Dluhové služby				
Aktiva celkem				
Cizí zdroje				
Stav na bankovních účtech celkem				
Úvěry a komunální dluhopisy				
PNFV a ostatní dluhy				
Zadluženost celkem				
Podíl zadluženosti na cizích zdrojích				
Oběžná aktiva				
Krátkodobé závazky				
<b>Monitorující ukazatel</b>				
<b>Podíl cizích zdrojů k celkovým aktivům</b>				
<b>Celková likvidita</b>				





SIMU se vypočítává z předložených finančních a účetních výkazů a vyhodnocuje výsledky výpočtu. Obec, jejichž ukazatel celkové likvidity je k 31.12. daného roku v intervalu  $<0; 1>$  a zároveň podíl cizích zdrojů k celkovým aktivům vyšší než 25 %, jsou osloveny dopisem ministra financí a požádány o zdůvodnění tohoto stavu a o stanovisko zastupitelstva dané obce.

V tomto ohledu obec splňuje podmínky finančního zdraví, protože k 31.12.2017 je ukazatel likvidity 9,73 (výrazně nad  $<0; 1>$ ) a podíl cizích zdrojů k celkovým aktivům je 25 % (výrazně pod akceptovatelných 25 %).

## 2.6. SWOT analýza

Analýza silných a slabých stránek je standardní metodou strategického řízení subjektu (firmy, obce, neziskové organizace i sportovního klubu). Vychází z rozpoznání vnitřních slabých a silných stránek (předností daného subjektu) i z pochopení vnějších příležitostí a hrozeb, kterým musí v současné době i v nejbližší budoucnosti pravděpodobně čelit. Základní myšlenka vychází z rozdělení vnitřních faktorů na silné a slabé stránky a z rozdělení vnějších faktorů na příležitosti a hrozby. Tudíž i my jsme SWOT analýzu zvolili jako vhodnou metodu k poznání kritických oblastí obce, které bude potřeba řešit.

### Metoda má své opodstatnění z následujících důvodů:

- je obecně známá, informace o situaci v organizaci členěné podle SWOT jsou jasné a přehledné;
- není příliš náročná na čas spojený se sběrem dat;
- metoda se sice jeví jako příliš statická, ale v současných podmínkách obce (údaje, jež jsou k dispozici) nebylo možné jinou analýzu použít.



Silné stránky	Slabé stránky
<ul style="list-style-type: none"> <li>• Obec položená ve velice dobré krajině v blízkosti občanské vybavenosti</li> <li>• Přítomnost dálnice– tah na velká města</li> <li>• Dostupnost do Prahy cca 45 min. jízdy autem; 80-100 min. jízdy autobusu/vlakem</li> <li>• Úzká spolupráce stávajících zastupitelů a jejich ochota řešit stávající problémy</li> <li>• Zlepšování řízení obce</li> <li>• Dostupné způsoby informování obyvatel – webová stránka obce</li> <li>• Snaha zlepšovat občanskou vybavenost, technickou infrastrukturu i přírodní bohatství v obci</li> <li>• Dobré hospodaření s rozpočtem obce</li> </ul>	<ul style="list-style-type: none"> <li>• Nedostatečná výše rozpočtu k plnění větších investic za účelem zkvalitnění občanské vybavenosti – závislost na grantech a dotacích</li> <li>• I přes využitelnost významného tahu D5 zvyšuje její přítomnost hluk a prašnost v lokalitě</li> <li>• Městys Cerhovice spadá do lokality postižené suchem – v období sucha obyvatelé mohou mít problém s dodávkou pitné vody.</li> </ul>
Příležitosti	Hrozby
<ul style="list-style-type: none"> <li>• Rekonstrukce veřejných prostranství</li> <li>• Rekonstrukce místních komunikací</li> <li>• Revitalizace vodních děl</li> <li>• Zvyšování bezpečnosti v obci</li> <li>• Zkvalitňování občanské vybavenosti</li> <li>• Posílení sociálních jistot</li> <li>• Zvyšování atraktivity obce</li> <li>• Využití dotačních fondů</li> <li>• Vytváření rezerv, díky dobrému hospodaření s rozpočtem obce</li> <li>• Narůst počtu obyvatel</li> </ul>	<ul style="list-style-type: none"> <li>• Nezískání dostatku grantových finančních prostředků, což povede k neuskutečnění plánovaných akcí</li> <li>• Předpoklad nižšího výběru daní, který může vést ke snižování financí obcím</li> <li>• Trvalé stížnosti a jejich neřešení; nečinnost OÚ</li> <li>• Nespokojenost a nezájem občanů při vytváření lepšího prostředí v obci i jejím blízkém okolí, pomalé a nedostatečné sdělování informací a šíření nepodložených fám</li> <li>• Občané se nepřihlásí k trvalému pobytu, což znamená pro obec výrazné finanční ztráty</li> <li>• Ztráta důvěry v řídicí strukturu obce</li> <li>• Zkreslování situací a skutečností</li> <li>• Zvyšující se byrokracie ve státní správě, která se musí nutně odrazit v nepřiměřené byrokracii v obci</li> <li>• Neochota občanů plnit zákonem dané povinnosti (platby za svoz odpadu, poplatky za psy apod.)</li> </ul>



K tomu, aby se příležitosti mohly přeměnit do podoby cílů a jejich následné realizace je potřeba získat co nejširší základnu občanů a k tomu zaměřit i činnost zastupitelů a ostatních sdružení (spolků) v obci. K tomuto je potřeba především, a kromě jiného mít neustále na paměti:

- Přístup k novým poznatkům (zejména o grantech a dotacích, ale i nových zákonech dalších předpisech, které ovlivňují práci zastupitelů a dění v obci), neustálé vzdělávání a dotahování věcí do zdárného konce
- Aktivní řízení, nebát se vystupovat rozhodně, pokud je to v zájmu VŠECH občanů obce
- Převádění zbývajících rezerv
- Upevňování povědomí o činnosti OÚ u občanů
- Odpovědnost jednotlivců (zastupitelů a dalších osob, podílejících se na rozvoji obce)
- Společenský život, kulturní a sportovní setkávání
- Analýza stavu – hodnocení průběhu a stavu jednotlivých akcí



### 3. Rozvojový plán – seznam projektů

#### Základní priority městyse Cerhovice:

Priorita č. 1 – Občanská vybavenost

Priorita č. 2 – Rekonstrukce Radnice

Priorita č. 3 – Technická infrastruktura

Priorita č. 4 – Vodní díla

Priorita č. 5 – Chodníky

#### 3.1. Priorita č. 1 – Občanská vybavenost

3.1.1. Sběrné místo	
<b>Období realizace:</b>	2019
<b>Popis projektu:</b>	Výstavba nového sběrného místa v areálu bývalé Jednoty
<b>Předpokládaná investice:</b>	2.000.000,- Kč
<b>Financování:</b>	Z operačního programu životního prostředí (OPŽP) + spolufinancování obce. V současné chvíli se předpokládá, že dotace by měla být ve výši až 90 %.

3.1.2. Kuchyně MŠ	
<b>Období realizace:</b>	2019
<b>Popis projektu:</b>	Rekonstrukce kuchyně mateřské školy – provozní úpravy
<b>Předpokládaná investice:</b>	3.000.000,- Kč
<b>Financování:</b>	<p>a) Z integrovaného regionálního operačního programu (IROP) + spolufinancování obce. V současné chvíli se předpokládá, že dotace by měla být ve výši až 90 %.</p> <p>b) Z grantu Ministerstva školství, mládeže a tělovýchovy + spolufinancování obce. V současné chvíli se předpokládá, že dotace by měla být ve výši až 70 %.</p>



<b>3.1.3. Vybudování tělocvičny</b>	
<b>Období realizace:</b>	2020–2021
<b>Popis projektu:</b>	Přístavba nové sportovní haly k budově ZŠ
<b>Předpokládaná investice:</b>	55.000.000,- Kč
<b>Financování:</b>	Z grantu Ministerstva školství, mládeže a tělovýchovy + spolufinancování obce. V současné chvíli se předpokládá, že dotace by měla být ve výši až 50 %.

<b>3.1.4. Dům s pečovatelskou službou</b>	
<b>Období realizace:</b>	2021
<b>Popis projektu:</b>	Přestavba obecních budov na domy s pečovatelskou službou
<b>Předpokládaná investice:</b>	30.000.000,- Kč
<b>Financování:</b>	<p>c) Z integrovaného regionálního operačního programu (IROP) + spolufinancování obce. V současné chvíli se předpokládá, že dotace by měla být ve výši až 90 %.</p> <p>d) Z národního programu Ministerstva pro místní rozvoj + spolufinancování obce.</p>

### 3.2. Priorita č. 2 – Rekonstrukce radnice

<b>3.2.1. Rekonstrukce radnice</b>	
<b>Období realizace:</b>	2019–2025
<b>Popis projektu:</b>	Rekonstrukce obálky budovy – kompletní rekonstrukce fasády včetně izolace
<b>Předpokládaná investice:</b>	1.500.000,- Kč
<b>Financování:</b>	<p>a) Z operačního fondu životního prostředí + spolufinancování obce. V současné chvíli se předpokládá, že dotace by měla být ve výši až 50 %.</p> <p>b) Z fondu Středočeského kraje + spolufinancování obce. V současné chvíli se předpokládá, že dotace by měla být ve výši až 90 %.</p>



### 3.3. Priorita č. 3 – Technická infrastruktura

3.3.1. Veřejné osvětlení	
<b>Období realizace:</b>	2019–2020
<b>Popis projektu:</b>	Výměna starého osvětlení za nové – ukotvení nových sloupů včetně zabudování úsporného LED osvětlení
<b>Předpokládaná investice:</b>	3.000.000,- Kč
<b>Financování:</b>	Z fondu Ministerstva průmyslu a obchodu – EFEKT + spolufinancování obce. V současné chvíli se předpokládá, že dotace by měla být ve výši až 70 %.

3.3.2. Rekonstrukce ČOV	
<b>Období realizace:</b>	Plánováno po roce 2029
<b>Popis projektu:</b>	Plánovaná modernizace čističky odpadních vod – rekonstrukce včetně navýšení kapacity.
<b>Financování:</b>	Z operačního fondu životního prostředí + spolufinancování obce. V současné chvíli se předpokládá, že dotace by měla být ve výši až 90 %.

### 3.4. Priorita č. 4 – Vodní díla

3.4.1. Požární nádrž	
<b>Období realizace:</b>	2022-2025
<b>Popis projektu:</b>	Rekonstrukce – vybetonování vodní nádrže a úprava jejího přítoku a odtoku.
<b>Předpokládaná investice:</b>	7.000.000,- Kč
<b>Financování:</b>	Ze státního zemědělského intervenčního fondu + spolufinancování obce. V současné chvíli se předpokládá, že dotace by měla být ve výši až 90 %.



### 3.5. Priorita č. 5 – Chodníky

3.5.1 Chodník Plzeňská	
<b>Období realizace:</b>	2023–2024
<b>Popis projektu:</b>	Rekonstrukce chodníku podél silnice II/605. Stavební úpravy chodníku v délce 454m. Výměna povrchu chodníku, bezbariérové prvky, odvodnění. Úprava nezpevněné plochy mezi chodníkem a komunikací.
<b>Předpokládaná investice:</b>	7.000.000,- Kč
<b>Financování:</b>	Ze Státního fondu dopravní infrastruktury (SFDI) a z rozpočtu městyse Cerhovice.

3.5.2 Chodník Pražská	
<b>Období realizace:</b>	2024-2025
<b>Popis projektu:</b>	Rekonstrukce chodníku v ulici Pražská směr sokolovna. Výměna vodovodního potrubí , výměna povrchu chodníku, řešení odvodnění.
<b>Předpokládaná investice:</b>	7.000.000,- Kč Předpoklad část financování z dotace část z rozpočtu městyse Cerhovice.

3.5.3 Chodník Třenická	
<b>Období realizace:</b>	2025-2026
<b>Popis projektu:</b>	Chodník v ulici Třenická od ZŠ Cerhovice směrem do Třenice. Výměna povrchu, obrub, odvodnění.
<b>Předpokládaná investice:</b>	6.000.000,- Kč
<b>Financování:</b>	Z dostupné dotace a z části z rozpočtu městyse Cerhovice.



### 3.6. Priorita č. 6 – Místní komunikace

3.6.1 Ulice U Vodojemu, Školní a Na Žlábkách	
<b>Období realizace:</b>	2024-2025
<b>Popis projektu:</b>	Oprava místních komunikací v obci Cerhovice ulice U Vodojemu, Školní a Na Žlábkách. Místní komunikace III. třídy. Provedení opravy povrchů komunikací a chodníků.
<b>Předpokládaná investice:</b>	10 400 000,- Kč
<b>Financování:</b>	Dotace ministerstvo pro místní rozvoj a z rozpočtu městyse Cerhovice.





Zastupitelstvo městyse Cerhovice usilovně pracuje na sestavování a plnění obecních priorit, které si dávají za cíl zkvalitňovat život v obci. Všeobecně se počítá s dalším nárůstem prioritních oblastí a aktualizací tohoto strategického rozvojového plánu. Zastupitelstvo je seznámeno s možnostmi získávání dotací ze strukturálních a národních fondů a věří, že je městys Cerhovice schopen tyto možnosti využít.

### Aktualizace 2023

Zastupitelstvo městyse Cerhovice se v roce 2022 rozhodlo upustit od projektu dům s pečovatelskou službou i přesto, že by byl pro občany přínosem pro financování z rozpočtu městyse se projekt ukázal jako finančně likvidační. Zastupitelstvo městyse by rádo do budoucna realizovalo rekonstrukce chodníků, které jsou z důvodu stáří ve velmi špatném stavu převážně tedy chodníky v ulici Plzeňská, Třenická, Pražská, ale i další.

V roce 2022 byla realizována oprava povrchu silnice v ulici Ke Koupališti na, kterou dostal městys Cerhovice dotaci ve výši 1,159,000,- Kč. Další projekt z rozpočtu městyse v roce 2022 byla rekonstrukce kotelny v základní škole Cerhovice, která zahrnovala výměnu dvou plynových kotlů, elektroinstalace, plynovod. Celkově se náklady na výměnu kotlů a technologie kotelny vyšplhali na částku 6.500.000,- Kč vše hrazeno z rozpočtu městyse Cerhovice.

V roce 2023 bylo zahájeno řízení rekonstrukce chodníku v ulici Plzeňská o délce 454m. Konzultace na Státním fondu dopravní infrastruktury ohledně financování kde bylo oznámeno, že výběr přihlášek proběhne na jaře 2023. Další projekty jako například vybudování tělocvičny je vzhledem k nárůstu cen stavebního materiálu momentálně pro městys Cerhovice nereálný aktuální cena tělocvičny se vyšplhala na 120.000.000,- Kč. Aktuální dotace na sportovní haly pokryjí maximálně 30% prostředků zbylých 70% je mimo finanční možnosti městyse.



Strategický rozvojový plán městyse Cerhovice

byl schválen zastupitelstvem městyse Cerhovice dne 19.6.2023

.....

Jakub Hendrich  
Starosta městyse Cerhovice