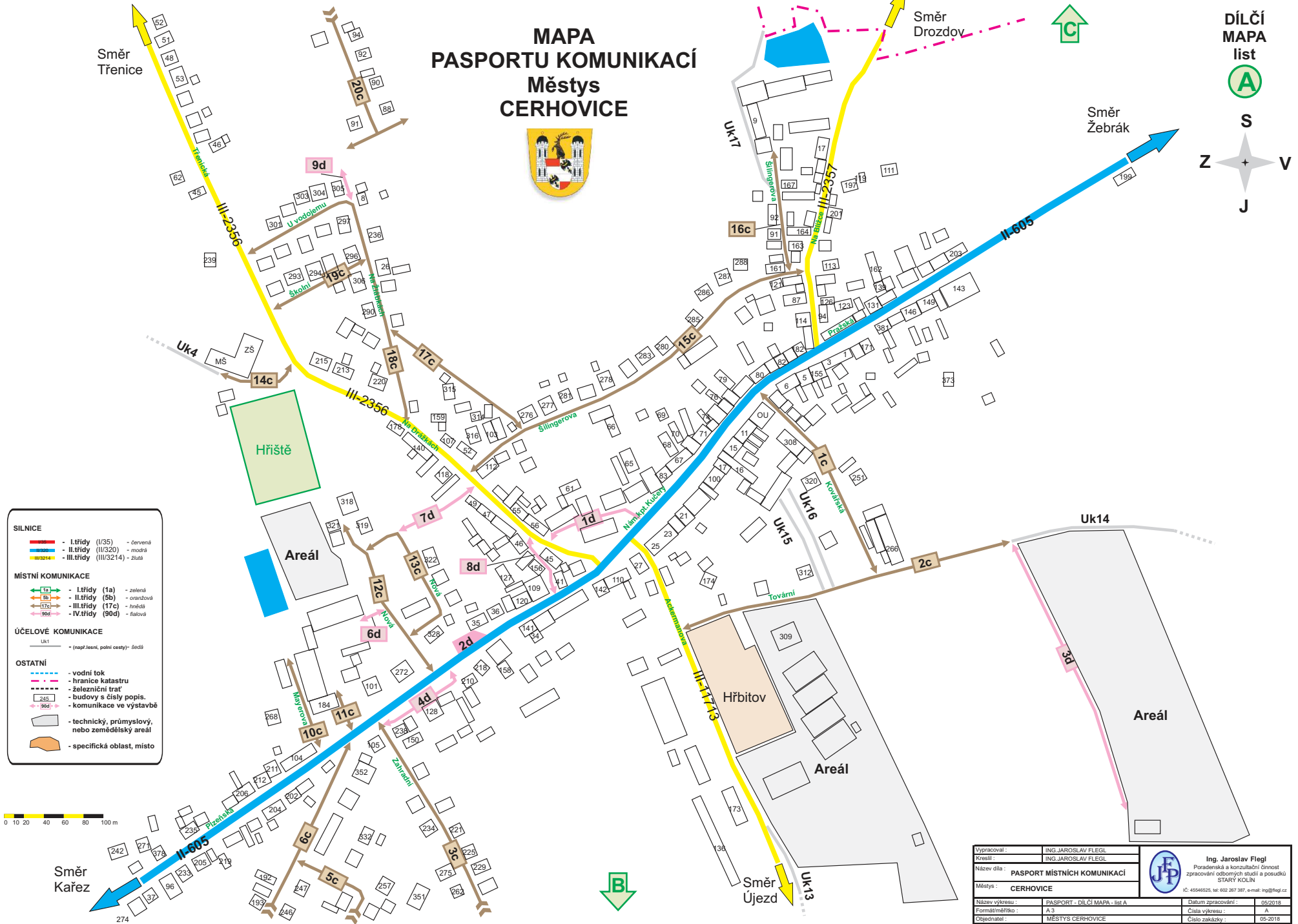
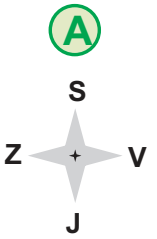


MAPA PASPORTU KOMUNIKACÍ Městys CERHOVICE



DÍLČÍ
MAPA
list
A



SILNICE

- I. třídy (I/35) - červená
- II. třídy (II/320) - modrá - modrá
- III. třídy (III/3214) - žlutá

MÍSTNÍ KOMUNIKACE

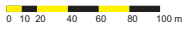
- I. třídy (1a) - zelená
- II. třídy (5b) - oranžová
- III. třídy (17c) - hnědá
- IV. třídy (90d) - fialová

ÚČELOVÉ KOMUNIKACE

- Uk1 - (např. lesní, polní cesty) - šedá

OSTATNÍ

- vodní tok
- hranice katastru
- železniční trať
- budovy s čísly popis.
- komunikace ve výstavbě
- technický, průmyslový, nebo zemědělský areál
- specifická oblast, místo



Vypracoval:	ING. JAROSLAV FLEGL		Ing. Jaroslav Flegl Poradenská a konzultační činnost zpracování odborných studií a posudků STARÝ KOLÍN
Kreslil:	ING. JAROSLAV FLEGL		
Název díla:	PASPORT MÍSTNÍCH KOMUNIKACÍ		IČ: 45446525, tel: 602 287 387, e-mail: jf@flegl.cz
Městys:	CERHOVICE		
Název výkresu:	PASPORT - DÍLČÍ MAPA - list A	Datum zpracování:	05/2018
Formát/měřítko:	A 3	Číslo výkresu:	A
Dopřítel:	MĚSTYS CERHOVICE	Číslo zakázky:	05/2018